

REGULATIV FOR VINTERVEDLIGEHOEDELSSE OG RENHOLDELSE AF VEJE I THISTED KOMMUNE



VINTERVEDLIGEHOEDELSSE OG RENHOLDELSE AF VEJE, STIER OG PLADSER

august 2015

INDHOLDSFORTEGNELSE

1	ALMENT	3
2	KOMMUNENS PLIGTER – KOMMUNEVEJE OG OFFENTLIGE STIER MV., DER ADMINISTRERES AF KOMMUNALBESTYRELSEN	4
2.1	Snerydning	4
2.2	Glatførebekæmpelse	5
2.3	Renholdelse	6
3	GRUNDEJERENS PLIGTER – OFFENTLIGE FORTOVE OG STIER MV., DER ADMINISTRERES AF KOMMUNALBESTYRELSEN	7
3.1	Snerydning	13
3.2	Glatførebekæmpelse	14
3.3	Renholdelse	14
4	GRUNDEJERENS PLIGTER – PRIVATE FÆLLESVEJE	15
4.1	Private fællesvej og stier	15
4.2	Nærmere bestemmelser om udførelsen	15
5	TILSYN OG REGLER FOR GRUNDEJERPLIGTER MV.	17
	BILAG A. VINTERVEJKLASSER, VEJTYPER, SERVICEMÅL OG METODER	18
	BILAG A1. KOMMUNEVEJE HVOR DER SNERYDNING MEN GLATFØREBEKÆMPELSE	21
	BILAG B. VINTERSTIKLASSER, STITYPER, SERVICEMÅL OG METODER	22
	BILAG B1. OFFENTLIGE STIER, DER ADMINISTRERES AF KOMMUNALBESTYRELSEN, HVOR DER IKKE UDFØRES SNERYDNING/GLATFØREBEKÆMPELSE	
	BILAG C. KOMMUNENS VINTERBEREDSKAB	24
	BILAG D1. OVERSIGTSKORT VEJE OG LINK TIL DETAILKORT	26
	D.1.1 Kommunale veje	26
	D.1.2 Private fællesveje	27
	BILAG D2. OVERSIGTSKORT STIER MV. OG LINK TIL DETAILKORT	28
	D.2.1 Kommunale stier	28
	D.2.2 Private fællesstier	28
	BILAG E. DEFINITIONER	29

1 ALMENT

I henhold til "[Lov om offentlige veje](#)", § 62, har kommunen pligt til

- at sørge for snerydning,
- at træffe foranstaltning mod glat føre og
- at sørge for renholdelse

på kommuneveje og offentlige stier, der administreres af kommunalbestyrelsen.

Nærmere regler for gennemførelse af disse aktiviteter fremgår af dette regulativs afsnit 2.

Efter § 64 i samme lov har kommunen for byer og bymæssige områder bestemt, at grundejere, hvis ejendom grænser til kommuneveje eller offentlige stier, der administreres af kommunalbestyrelsen, skal

- snerydde,
- glatførebekæmpe og
- renholde

fortov og sti ud for ejendommen, som nærmere beskrevet i dette regulativs afsnit 3.

Endvidere har kommunen i henhold til § 8, 23, 79 m.fl. i "[Lov om private fællesveje](#)" bestemt, at visse private fællesveje

- skal ryddes for sne
- glatførebekæmpes og
- renholdes

af grundejerne, som beskrevet efterfølgende i afsnit 4.

Alle ovenstående beslutninger er truffet efter forhandling med politiet i overensstemmelse med nævnte lovgivning.

Kommunevejene og de offentlige stier, der administreres af kommunalbestyrelsen er opdelt i vinterklasser. Disse klasser knytter sig til forskellige servicemål, der afhænger vejens og stiens betydning for færdsels afvikling. Nærmere beskrivelse af klasser med tilhørende servicemål fremgår af bilag A og bilag B.

Veje, stier og pladser i Thisted kommune er opdelt i

4 vintervejklasser, (A-B-C-D) og

4 vinterstiklasser (A-B-C-D).

Oversigtskort , lister, links. med oplysninger om kommuneveje og offentlige stier, der administreres af kommunalbestyrelsen mv., fremgår af bilag (Bilag A).

2 KOMMUNENS PLIGTER – KOMMUNEVEJE OG OFFENTLIGE STIER MV., DER ADMINISTRERES AF KOMMUNALBESTYRELSEN

Snerydning, bekæmpelse af glat føre og renholdelse på kommuneveje og offentlige stier, der administreres af kommunalbestyrelsen, er tilrettelagt, iværksættes og udføres med udgangspunkt i følgende regler, der er forhandlet med politiet.

Indsatsen ved snerydning og glatførebekæmpelse iværksættes og udføres ud fra en konkret behovsvurdering og er tilrettelagt ud fra, at de anførte servicemål, som fremgår af bilag A hhv. bilag B, kan opfyldes i prioriteret rækkefølge. I situationer, hvor servicemålene ikke kan opretholdes, prioriteres indsatsen der hvor det vurderes vigtigst af hensyn til færdsdens afvikling hhv. trafikikkerheden.

Kommunens vinterberedskab er etableret i perioden fra 1. oktober. til 30. april

2.1 Snerydning

Snerydning iværksættes som angivet i bilag A og B.

Snerydning foretages, når snefald er af et sådant omfang, at fremkommeligheden for trafikanterne ikke er acceptabel og iværksættes normalt ved snedybderne fra 5 til 8 cm afhængigt af kørebanens hhv. stiens vinterklasse:

På enkelte veje og stier har kommunen besluttet ikke at udføre snerydning. De konkrete veje og stier fremgår af bilag A1 og B1.

KØREBANER:

Vintervejklasse A:

Snerydning kan foretages alle ugens dage og på alle tider af døgnet. Snerydning igangsættes ved drivedannelse eller når der er faldet et 5 cm jævnt lag.

Vintervejklasse B:

Snerydning kan foretages alle ugens dage i tiden fra kl. 4.00 til 21.00. Snerydning igangsættes ved drivedannelse og når der er faldet et 8 cm jævnt lag.

Vintervejklasse C:

Snerydning kan foretages alle hverdage indenfor normal arbejdstid fra kl 7,00 til kl. 15,30. Snerydning igangsættes kun i det omfang, indsatsen på vintervejklasse A til B er afsluttet.

Vintervejklasse D:

Sneryddes ikke.

STIER:

Vinterstiklasse A:

Snerydning foretages alle ugens dage dog primært på i tidsrummet fra kl. 4.00 til 21.00.

Vinterstiklasse B:

Snerydning igangsættes i forhold til stiens benyttelse, dog primært på hverdage i tidsrummet fra kl. 4.00 til 21.00.

Vinterstiklasse C:

Sneryddes kun undtagelsesvis, og kun i det omfang de øvrige opgaver tillader det.

Vinterstiklasse D:

Sneryddes ikke.

GENERELT:

Servicemål og Beredskab er nærmere beskrevet i bilagene A og B.

Når forholdene nødvendiggør prioritering, fastlægges den efter vejklassificeringen.

Snerydning af rastepladser, holdebaner o.l. iværksættes som udgangspunkt først efter, at acceptabel trafiksituation er genoprettet på kørebaner.

Bortkørsel af sne foretages kun i bymæssig bebyggelse, samt fra cykelbaner, holdepladser og betydende vejkryds i det omfang, det skønnes nødvendigt af hensyn til trafikken.

For samtlige gennemgående veje gælder, at snerydning så vidt muligt sker i samarbejde med tilgrænsende vejbestyrelser, således at trafikanterne i videst muligt omfang møder en ensartet vejtilstand.

2.2 Glatførebekæmpelse

VEJE:

Vintervejklasse A:

Glatførebekæmpelse igangsættes på alle ugens dage og tider af døgnet, og foretages ved præventiv saltning.

Vintervejklasse B:

Glatførebekæmpelse igangsættes på alle ugens dage i tidsrummet mellem kl. 4.00 til 21.00, og foretages med saltning ved konstatering af glat føre.

Vintervejklasse C:

Glatførebekæmpelse kan foretages alle hverdage indenfor normal arbejdstid mellem 07,00 og 15,30. Saltning eller grusning igangsættes kun i det omfang, indsatsen på vintervejklasse A til B er afsluttet.

Vintervejklasse D:

Der glatførebekæmpes ikke på disse veje.

STIER:

Vinterstiklasse A:

Glatførebekæmpelse kan foretages alle ugens dage alle ugens dage i tidsrummet mellem kl. 4.00 til 21.00,

Vinterstiklasse B:

Glatførebekæmpelse igangsættes i forhold til stiens benyttelse, dog primært på hverdage i tidsrummet fra kl. 4.00 til 12.00.

Vinterstiklasse C:

Glatførebekæmpes kun undtagelsesvis, og kun i det omfang de øvrige opgaver tillader det.

GENERELT:

Servicemål og beredskab er nærmere beskrevet i bilagene A og B.

Glatførebekæmpelse af rastepladser, holdebaner o.l. iværksættes som udgangspunkt først efter, at acceptabel trafiksituation er genoprettet på kørebaner.

For samtlige gennemgående veje gælder, at glatførebekæmpelse så vidt muligt sker i samarbejde med tilgrænsende vejbestyrelser, således at trafikanterne i videst muligt omfang møder en ensartet vejtilstand.

På enkelte veje og stier har kommunen besluttet ikke at udføre glatførebekæmpelse. De konkrete veje, vejstrækninger og stier fremgår af bilag A1 og B1.

2.3 Renholdelse

Renholdelse af alle kommunale vejarealer foretages periodisk af kommunen efter en fastlagt praksis, og når særlige forhold gør det påkrævet af hensyn til trafikikkerheden. Denne praksis er beskrevet [her](#).

På kommuneveje i landzone har kommunen kun pligt til at foretage den renholdelse, der er nødvendigt af hensyn til trafikikkerheden.

Parkerings- og rastepladser o.lign. i landzone indgår dog også i ovennævnte plan.

Hvor kommunen har bestemt, at private fællesveje skal administreres efter byreglerne i "[Lov om private fællesveje](#)", indgår kommuneveje i disse nærmere afgrænsede områder i landzone ligeledes i kommunens plan for renholdelse.

3 GRUNDEJERENS PLIGTER – OFFENTLIGE FORTOVE OG STIER MV., DER ADMINISTRERES AF KOMMUNALBESTYRELSEN

Kommunen har efter forhandling med politiet bestemt, at grundejere, hvis ejendom i byer og bymæssige områder grænser op til kommunevej og offentlig sti, der administreres af kommunalbestyrelsen, skal

- snerydde,
- glatførebekæmpe og
- renholde

fortov og sti som beskrevet i dette regulativs afsnit 3.1 til 3.3.

Med fortov og sti sidestilles færdselsarealer, der overvejende er bestemt for gående færdsel. Cykelstier, gangtunneler og -broer er ikke omfattet af pligten.

Nævnte pligt kan højst omfatte 10 m af de fortovs- og eller stiarealer, der ligger nærmest ejendommen målt fra belægningskant.

Hvor grundejeren ikke har direkte adgang til fortov og sti, påhviler pligten kun grundejeren, såfremt:

- arealet ligger i ubrudt forlængelse af en adgang til ejendommen (fx ved en ejendom beliggende på en hjørnegrund)
- ejeren efter ansøgning har fået tilladelse til at etablere en adgang.

Det forudsættes for de følgende eksempler, at der er tale om byer og bymæssige områder, samt at ejerne ikke efter ansøgning har fået tilladelse til at etablere supplerende adgange.



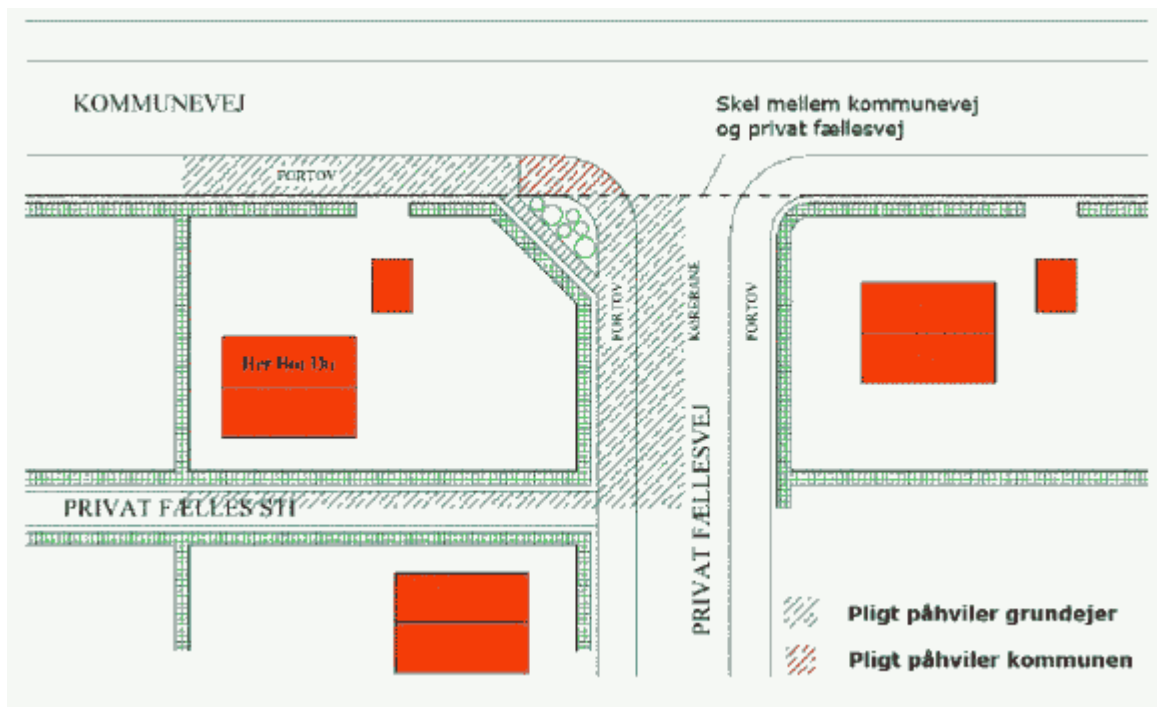
Figur 1, Hjørnegrund grænsende til 3 kommuneveje med forbøj. Grundejer skal rydde på alle sider, da de ligger i ubrudt forlængelse af en adgang til ejendommen.



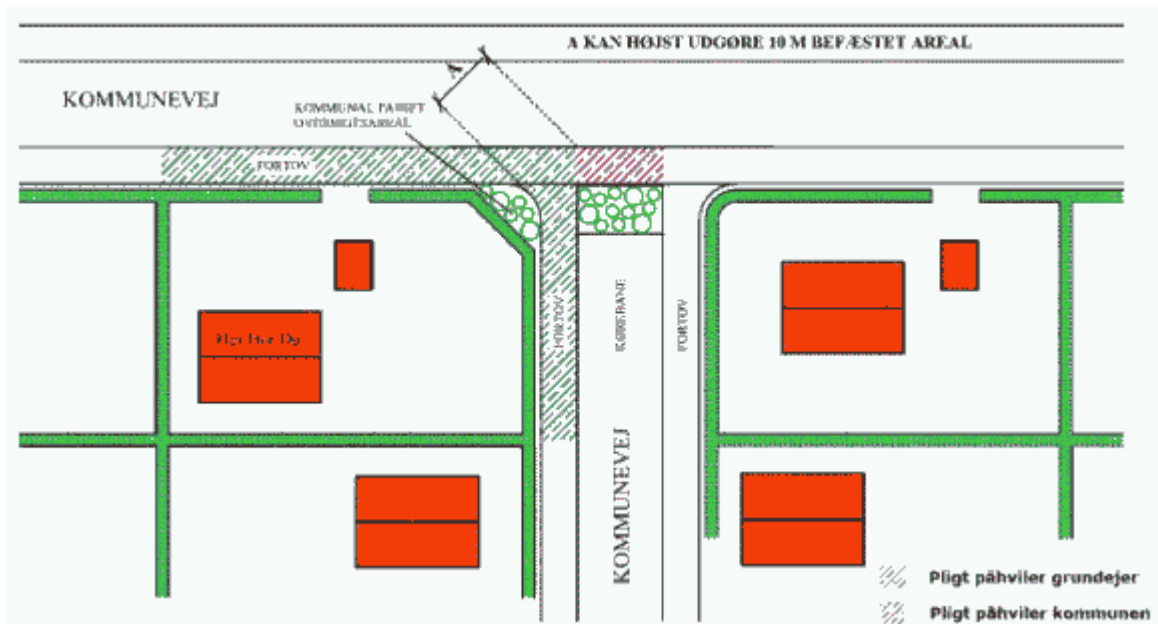
Figur 2, Hjørnegrund - som figur 1 - Grundejer skal rydde på alle sider. Grundejeren pålægges dog ikke at rydde rundt om oversigtsarealet, da det ikke er nærmest beliggende ejendommen



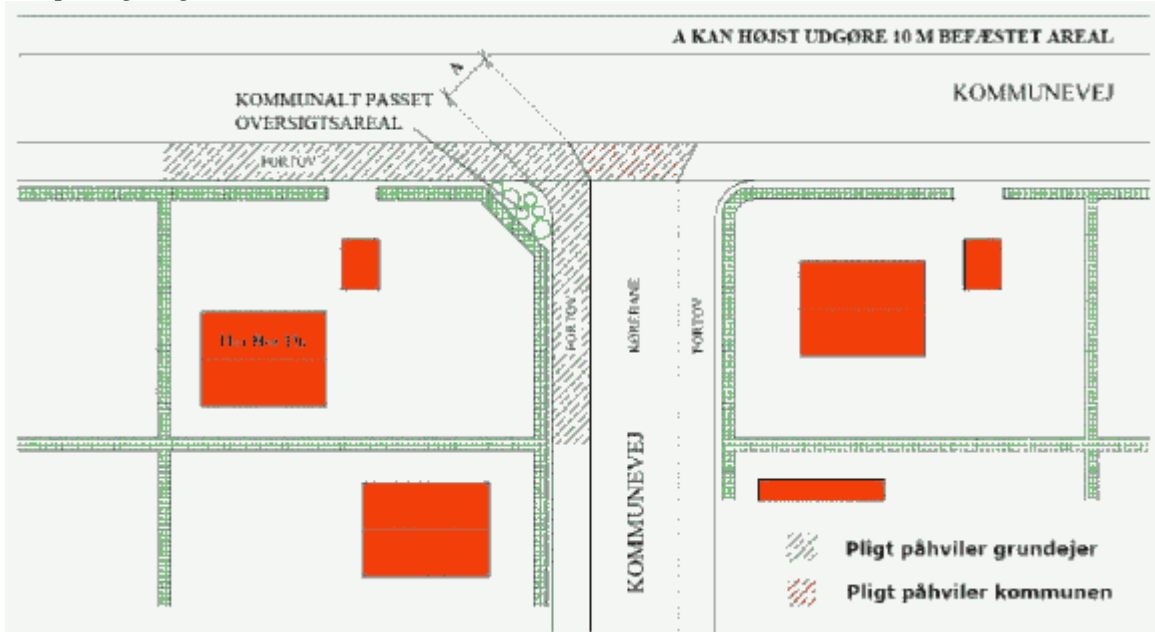
Figur 3, Hjørnegrund med adgang til kommunevej samt grænser til privat fællesvej hhv. -sti. Grundejer skal rydde det kommunale fortov. Tilsvarende pålægges rydning for den private fællesvej hhv. -sti for den del af vejen/stien, der ligger nærmest ejendommen, jf. afsnit 4.



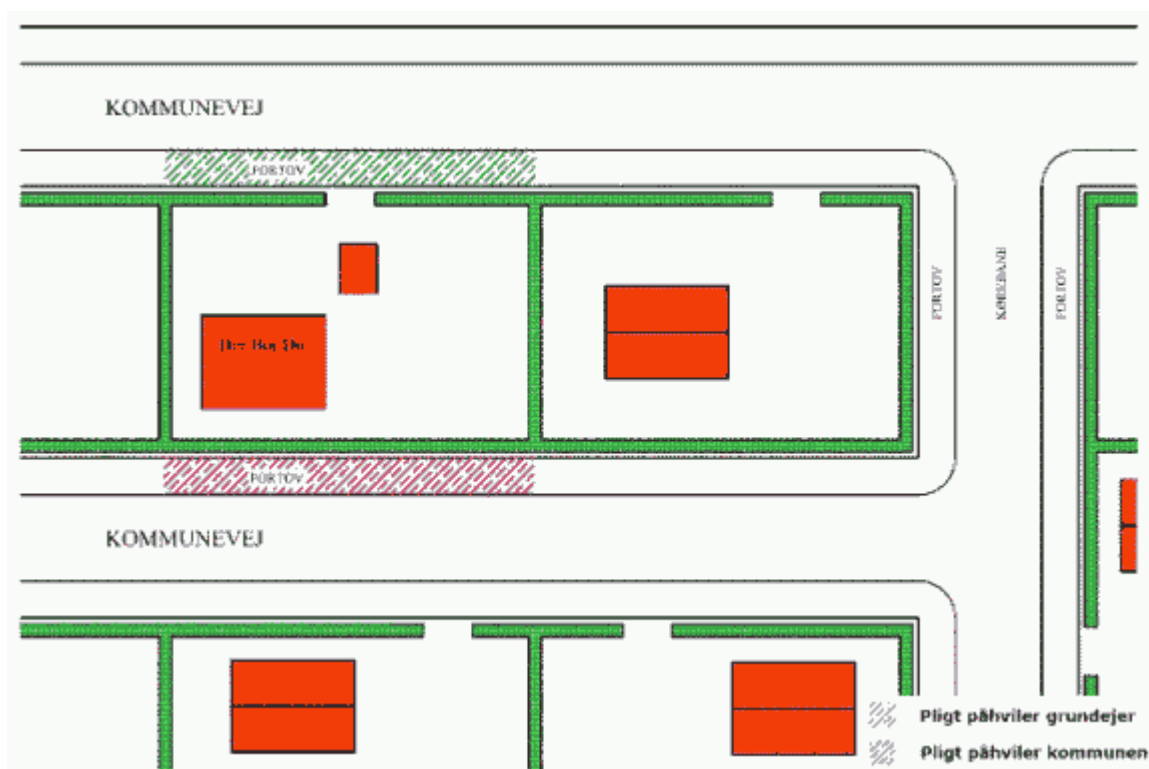
Figur 4, Hjørnegrund som figur 3. Den del som grundejeren skal rydde vist på tegning.



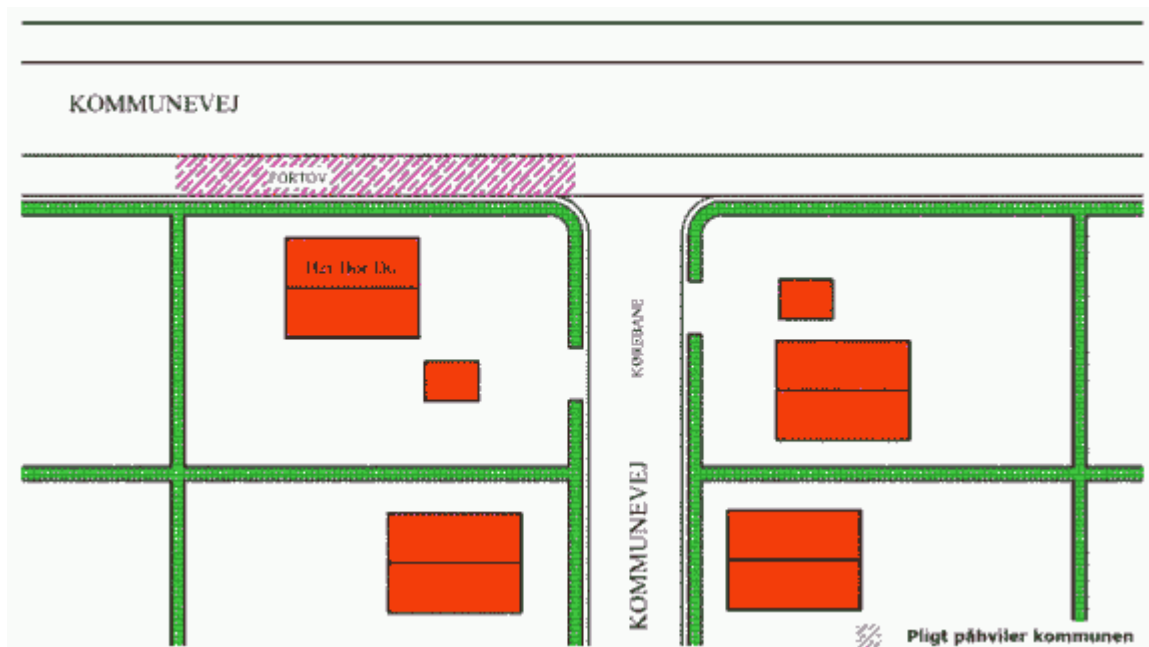
Figur 5, Hjørnegrund med grænser til 2 kommuneveje, hvor sidevejen er lukket f.eks. med beplantning eller skilt. Fortovet går forbi lukningen, Den del som grundejeren skal rydde vist på tegning



Figur 6, Pligten for ejeren af en hjørnegrund der grænser til 2 kommuneveje, hvor vejtilslutningen er udført med afvigende belægning i forlængelse af den ene vejs fortov - eller som gennemgående fortov langs denne. Pligten for selve vejtilslutningen påhviler kommunen. Den del som grundejeren skal rydde vist på tegning

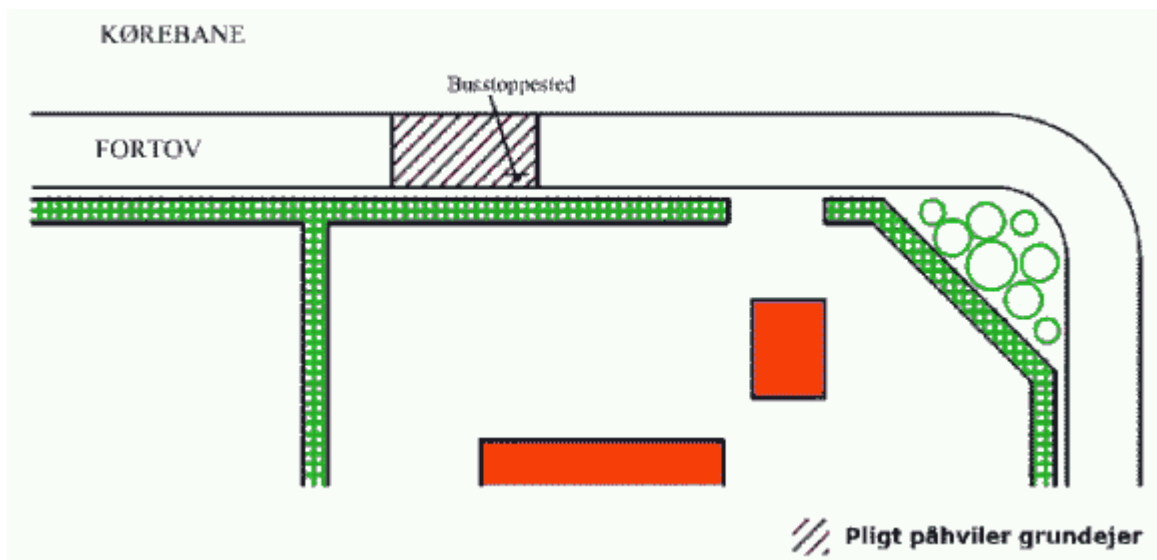


Figur 7, Pligten for ejeren af en ejendom, der grænser til 2 kommuneveje. Da der kun er adgang til den ene, og fortovet på den anden side ikke ligger i ubrudt forlængelse af adgangen, kan pligten på siden uden adgang ikke pålægges grundejeren. Den del som grundejeren skal rydde vist på tegning

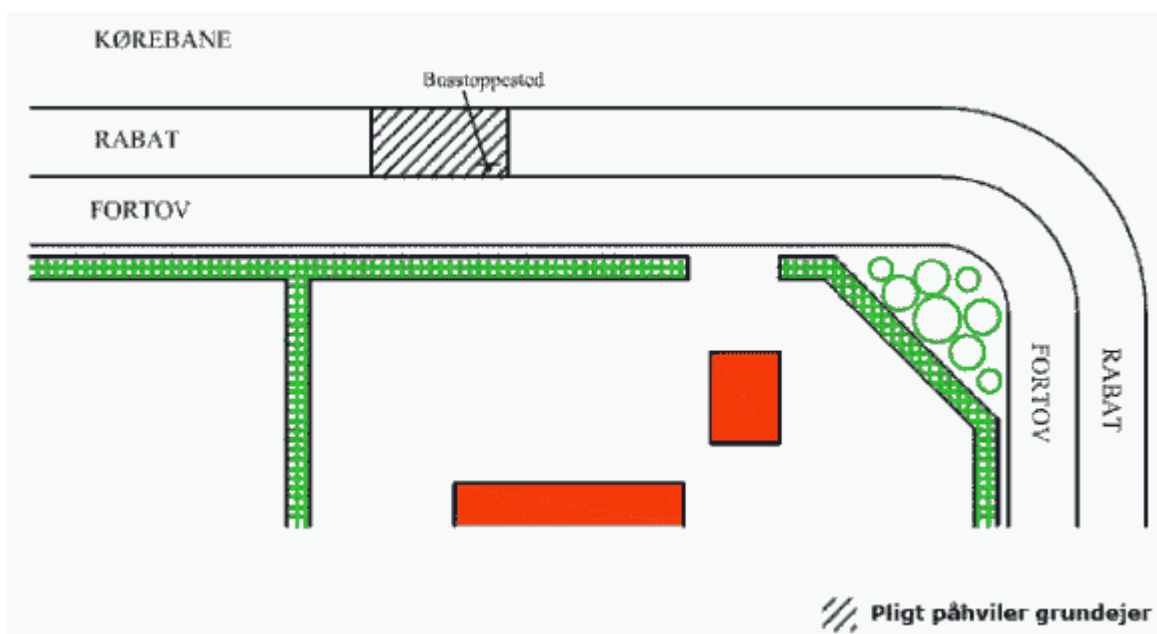


Figur 8, Da grundejerens adgang er til en kommunevej uden fortov, kan pligten for fortovet på vejen uden adgang ikke pålægges grundejeren, da dette ikke ligger i ubrudt forlængelse af en adgang. Den del som Thisted Kommune skal rydde vist på tegning.

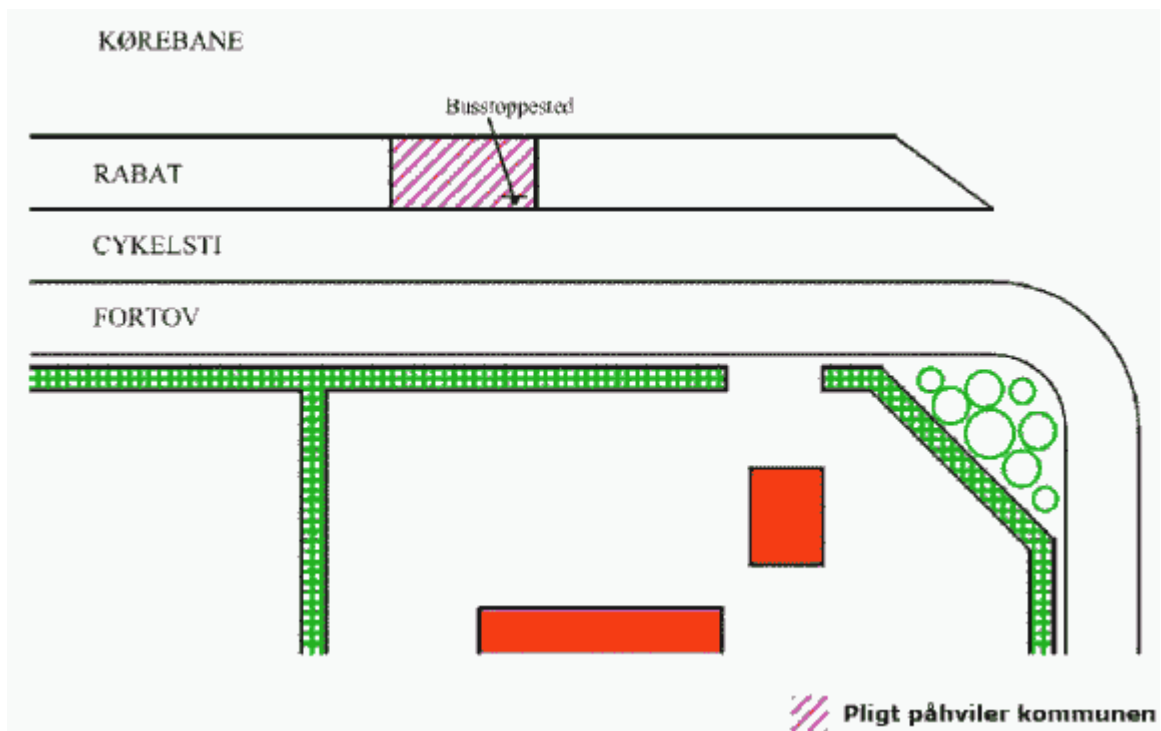
Tilsvarende er reglerne gældende f.eks. ved busperroner, som vist i figur 9 til 11:



Figur 9, Busstoppested, hvor busperron er en del af fortovet.



Figur 10, Busstoppested med særskilt busperron i forbindelse med fortov.



Figur 11, Busstoppested med særskilt busperron mellem cykelsti og kørebane

Jernbaner og lufthavne med adgang fra ejendommen til vejen er ligeledes omfattet af denne pligt. Er adgangen alene til drift af anlægget, omfatter pligten kun strækningen ud for adgangen med et tillæg på 10 m til hver side af ejendommen.

Gågadeområder i kommunen sneryddes og glatførebekæmpes efter gågaderegulativet i Thisted by og i Hurup ryddes den midterste del af gågaden markeret med belægnings-skift.

Det påhviler altid grundejer at fjerne istapper og sne på tage, der risikerer at falde ned på vej eller sti, hhv. at opsætte forsvarlig afspærring.

3.1 Snerydning

Grundejerne har pligt til at rydde fortov og sti for sne snarest muligt efter snefald.

Grundejeren har altid pligt til, at rydde:

- Trapper fra fortov til ejendom
- Pladsen omkring brandhaner, beredskabsinstallationer og installationer til trafikregulering i færdselsarealet.

Snerydning udføres ved, at færdselsarealet på sti eller fortov sneryddes i færdselskrævende omfang ud for ejendommen snarest muligt efter snefald. Snebunker henlægges på det resterende fortov eller sti, eller – i det omfang her ikke er plads – på den nærmeste del af vejbanen.

3.2 Glatførebekæmpelse

Grundejerne har pligt til, at træffe foranstaltninger mod glat føre på fortov og sti snarest muligt efter førets indtræden.

Grundejeren har altid pligt til, at bekæmpe glat føre på trapper fra fortov til ejendom.

Glatførebekæmpelse udføres ved:

- at der udsprede vejsalt, grus, sand e.lign. på hele fortovets/stiens areal snarest muligt efter førets indtræden.

3.3 Renholdelse

På fortov og sti har grundejeren har pligt til, at

- fjerne ukrudt og lignende,
- renholde fortove eller stier, der er asfalterede, brolagte, flisebelagte eller på anden måde overfladebehandlede færdselsarealer,
- fjerne affald og andet, der er særligt forurenende eller til ulempe for færdslen, og
- renholde grøfter, rendestene, nedløbsriste, rørgennemløb og udløbsrender, for alt, hvad der kan hindre vandets frie løb.

Grundejeren har altid pligt til at renholde trapper fra fortov til deres ejendomme.

Renholdelsen udføres ved:

- at fortove fejes efter behov
- at grundejeren fjerner affald og andet, der er særlig forurenende eller til fare for færdslen
- at grundejeren straks fjerner det sammenfejede og oprensede.

4 GRUNDEJERENS PLIGTER – PRIVATE FÆLLESVEJE

Det påhviler altid grundejer at fjerne istapper og sne på tage, der risikerer at falde ned på vej eller sti, hhv. at opsætte forsvarlig afspærring.

4.1 Private fællesvej og stier

Grundejernes pligter omfatter her det samlede færdselsareal, således også kørebane, parkeringsarealer o.lign. Følgende er bestemt efter forhandling med politiet.

I byzone mv.:

Kommunen har bestemt, at grundejere, hvis ejendom i:

- Byzone
- Sommerhusområde og
- Afgrænsede områder i landzone

grænser til privat fællesvej, *og* som fremgår af bilag D1.2 (veje) og bilag D2.2 (stier), skal:

- snerydde,
- glatførebekæmpe og
- renholde

færdselsarealet i overensstemmelse med nærværende regulativs afsnit 4.2.

Pligten er kun pålagt de vedligeholdelsesforpligtigede grundejere, jf. privatvejslovens § 44.

4.2 Nærmere bestemmelser om udførelsen

Snerydning:

Grundejerne skal rydde færdselsarealet for sne snarest muligt efter snefald. Pladsen omkring brandhaner og installationer til trafikregulering skal altid holdes ryddet for sne.

Grundejeren har altid pligt til at rydde trapper til deres ejendom for sne.

Snerydning udføres ved:

- at færdselsarealet sneryddes i færdselskrævende omfang snarest muligt efter snefald, og
- at snebunker henlægges på det resterende færdselsareal, eller uden for.

Glatførebekæmpelse:

Grundejerne har pligt til, at træffe foranstaltninger mod glat føre på færdselsarealet snarest efter førets indtræden.

Grundejerne har altid pligt til, at bekæmpe glat føre på trapper til sin ejendom.

Glatførebekæmpelse udføres ved:

- at der udspredes vejsalt, grus, sand e.lign. på hele færdselsarealet snarest muligt efter førets indtræden.

Renholdelse:

Grundejeren har pligt til, at

- fjerne ukrudt,
- feje eller på anden måde at renholde færdselsarealer, der er asfalteret, brolagt, flisebelagt eller på anden måde befæstet,
- fjerne affald og andet, der er særligt forurenende eller til ulempe for færdslen, og
- renholde grøfter, rendestene, nedløbsriste, rørgennemløb og udløbsrender for alt, hvad der kan hindre vandets frie løb.

Grundejeren har altid pligt til at renholde trapper til deres ejendomme.

Renholdelsen udføres ved:

- at der renholdes på hele færdselsarealet
- at fortove fejes efter behov
- at grundejeren fjerner affald og andet, der er særlig forurenende eller til fare for færdslen
- at grundejeren straks fjerner det sammenfejede og oprensede.

5 TILSYN OG REGLER FOR GRUNDEJERPLIGTER MV.

Tilsynet med, at grundejerne overholder deres pligter efter omtalte love, føres af kommunen. Overholder en grundejer ikke sine forpligtelser, kan kommunen om nødvendigt lade foranstaltningen udføre for den pågældende grundejers regning.

Endvidere kan kommunen bestemme, at forpligtelser pålagt grundejere på kommuneveje og offentlige stier, der administreres af kommunalbestyrelsen, jf. afsnit 3, udføres af kommunen for grundejerens regning. I givet fald skal kommunen sikre, at arbejdet udføres billigst muligt.

Affald eller genstande, der

- kan være til ulempe for færdslen, eller
- er særligt forurenende

Kan fjernes af kommunen eller politiet for den forurenendes regning.

Dette regulativ træder i kraft den 30. august 2015 og erstatter hidtil gældende regulativ af 25. juni 2007.

P.u.v.

Kaj Kirk

Udvalgsformand

Morten Christensen

Driftleder

BILAG A. VINTERVEJKLASSER, VEJTYPER, SERVICEMÅL OG METODER

Kørebaner			
Vejklas- se	Vinter- vejklassse	Vejtype	Servicemål og meto- de
Gennemfartsveje	Klasse A	<p>Omfatter veje som udgør det trafikale bindeled inden for regionen, eksempelvis motorveje og højst prioriterede indfalds- og omfartsveje.</p> <p>Veje til hospitaler, brand- og redningsveje, beredskaber, livsvigtige institutioner o.lign.</p>	<p>Saltning hhv. snerydning udføres på <u>alle tider af døgnet</u>.</p> <ul style="list-style-type: none"> • Glatførebekæmpelse tilstræbes foretaget ved præventiv saltning efter behov. • Snerydning igangsættes efter behov, således at færdslen i videst muligt omfang kan afvikles uden gener.

Fordelingsveje	Klasse B	Omfatter veje som udgør bindeleddet mellem gennemfartsveje og lokalvejene, eksempelvis veje mellem enkelte bysamfund eller kvarterer i større byer, fordelingsveje i industri- og boligområder, vigtige P-pladser o.lign.	<p>Saltning hhv. snerydning udføres som minimum <u>mellem kl. 4.00 og 21.00.</u>¹⁾</p> <ul style="list-style-type: none"> • Glatførebekæmpelse foretages ved konstateret glatføre og kun inden for nævnte tidsrum. • Snerydning igangsættes efter behov inden for nævnte tidsrum, således at færdslen kan afvikles i videst muligt omfang uden væsentlige gener.
Lokalveje	Klasse C	Omfatter lokalveje og pladser, som har <u>betydning for afvikling af den lokale trafik</u> , eksempelvis boligveje og veje på landet, samt øvrige P pladser o.lign.	<p>Saltning/grusning hhv. snerydning udføres <u>kun på hverdage, mellem 7,00 og 15,00</u></p> <p>Indsats igangsættes når opgaverne på klasse I til II veje tillader det og kun inden for nævnte tidsrum.</p>

Øvrige veje Private fællesveje	Klasse D	Omfatter veje til enkeltbruger områder og mindre boligveje.	Saltes/grusses og sne-ryddes <u>ikke</u>
---	-----------------	---	--

Tilstræbt maksimumtid for vejtilstand

Ved glatføre uden sne	
• Rimfrost	0 timer
• Is	0 timer
Efter snefald:	
• Snesjap	2 timer
• Løs sne	2 timer
• Fastkørt sne ⁽¹⁾	0 timer
Efter fygning:	
• Snedriver	2 timer
• Spærret ⁽²⁾	0 timer
Ved glatføre uden sne:	
• Rimfrost	4 timer
• Is	4 timer
Efter snefald:	
• Snesjap	6 timer
• Løs sne	6 timer
• Fastkørt sne ⁽¹⁾	6 timer
Efter fygning:	
• Snedriver	6 timer
• Spærret ⁽²⁾	0 timer

. For kommunens placering af de enkelte veje i ovennævnte klassifikation henvises til Thisted Kommunes hjemmeside www.thisted.dk

BILAG B. VINTERSTIKLASSER, STITYPER, SERVICEMÅL OG METODER

Stier			
Stiklasse	Vinterstiklasse	Stitype	Servicemål og metoder
Primære Hovedstier	Klasse A	Omfatter højest klassificerede stier, primært i større byer.	<p>Saltning hhv. snerydning udføres <u>mellem 04,00 og kl 21,00</u>.</p> <ul style="list-style-type: none"> • Glatførebekæmpelse tilstræbes foretaget ved præventiv saltning efter behov. • Snerydning igangsættes efter behov, således at færdslen i videst muligt omfang kan afvikles uden gener. <p>Fodgængerovergange og busstoppesteder ryddes i begrænset omfang indtil snerydningen på tilstødende arealer ophører, hvorefter der ryddes op.</p>

Stier			
Stiklasse	Vinterstiklasse	Stitype	Servicemål og metoder
Øvrige Hovedstier	Klasse B	Omfatter stier som hovedstier og skolevejsstier.	<p>Saltning hhv. snerydning udføres kun <u>mellem kl. 04.00 og 21.00 på hverdage.</u></p> <ul style="list-style-type: none"> Glatførebekæmpelse foretages ved konstateret glatføre og kun inden for nævnte tidsrum. Snerydning igangsættes efter behov inden for nævnte tidsrum, således at færdslen kan afvikles i muligt omfang. <p>Fodgængerovergange og busstoppesteder ryddes i begrænset omfang indtil snerydningen på tilstødende arealer ophører, hvorefter der ryddes op.</p>
		Fodgængerovergange og busstoppesteder	

Stier			
Stiklasse	Vinterstiklasse	Stitype	Servicemål og metoder
Lokale stier mv.	Klasse C	Stier og pladser, der har mindre betydning for den lokale nærtrafik.	<p>Saltning/grusning hhv. snerydning udføres <u>kun untagelsesvis og kun på hverdage, fra kl. 07,00 til kl.15.00</u></p> <ul style="list-style-type: none"> • Indsats igangsættes når opgaverne på klasse I og II stier tillader det og kun inden for nævnte tidsrum.
Øvrige stier	Klasse D	Lavest prioriterede stier.	Saltes/grusses og sne-ryddes <u>ikke</u>

For kommunens placering af de enkelte stier i ovennævnte klassifikation henvises til Thisted Kommunes Hjemmeside www.thisted.dk

BILAG C. KOMMUNENS VINTERBEREDSKAB

Vinterberedskabet er etableret i perioden fra 1. oktober til og med 30. april

Organisation:

Da vintervedligeholdelsen administrativt er pålagt teknisk forvaltning, der udfører vintervedligeholdelsen gennem kommunens driftsafdeling vej- og grønne områder og gennem

aftale med vognmænd og entreprenører, anses det for naturligt at opbygge styringen af vintervedligeholdelsen omkring driftsafdelingens ledelse.

Da man med henblik på det skiftende vintervejr er nødsaget til at kunne foretage vintervedligeholdelse uanset tidspunkt, vil det være nødvendigt, at der etableres en vagtordning for de ledelsespersoner, der varetager den praktiske styring, såfremt det skal tilsikres, at der foretages en reel styring og prioritering i overensstemmelse med de af kommunens fastlagte retningslinjer.

Af hensyn til arbejdsbelastningen på de enkelte personer, findes det hensigtsmæssigt med en vagtordning i 4 skift mellem driftsafdelingens formænd (i påkommende tilfælde kan en specialarbejder indtræde i formændenes vagtordning), hvor hvert skifte løber fra kl. 8.00 og 4 dage frem fra og med 1. oktober til og med 30. april. I de perioder, hvor den enkelte formand ikke har rådighedsvagt, deltager vedkommende som bagvagt. For at sikre en hurtig indsats er vagtlederne i hele perioden udstyret med tjenestevogn i døgnet 24 timer. Ligeledes etableres der en rådighedsordning i 2 skift mellem det nødvendige antal af driftsafdelingens specialarbejder og mekaniker i perioden fra 1. november til 31. marts, hvor hvert skifte løber 1 uge fra mandag kl. 8.00 til mandag kl. 8.00.

Styring:

Uden for normal arbejdstid kan driftsafdelingens vagtberedskab med ca. 30 minutters varsel indsættes imod glatføre på A og B prioriteter.

Et vagthold består af vagthavende formand, samt maskinførere/specialarbejdere og vognmænd/entreprenører.

Holdets ledelse varetages af vagthavende formand, og hver maskinfører og vognmand/entreprenør er tildelt en bestemt indsatsrute.

Vagthavende formand kan, hvis det skønnes nødvendigt, indkalde de øvrige formænd.

Formændene refererer direkte til driftslederen, der er daglig leder af vintertjenesten, der er ansvarlig leder af vintertjenesten.

Ved udkald til glatførebekæmpelse eller snerydning, der kræver indsats af yderligt personale eller vognmænd/entreprenører, udover dem der normalt indgår i vinterordningen, skal driftslederen orienteres snarest muligt.

Under ekstreme vinterforhold varetager driftslederen koordineringen mellem øvrige myndigheder samt informationen til offentligheden.

Varsling:

Idet en effektiv varsling er en forudsætning for rettidig indsats og for fastsættelse af det nødvendige omfang for vintervedligeholdelsesindsatsen, indgås der aftale med Vejdirektoratet, Vejcenter Nordjylland om, at de ved varsling af glatføre eller snefald kontakter Thisted Kommunes vagthavende arbejdsleder.

BILAG D1. OVERSIGTSKORT VEJE OG LINK TIL DETAILKORT

D.1.1 Kommunale veje

På hjemmesiden www.trafikken.dk kan du se, hvordan føret er på vejene i hele kommunen. Der kan du også finde oplysninger om den aktuelle vej- vejr- og vintersituation.


På Thisted Kommunes hjemmeside vises oversigtskort på nedenstående link.
<http://drift.kortinfo.net/map.aspx?site=thisted&page=kortopslag&bbox=438076.49329794396;6277967.7205374725;522086.40738940286;6340823.574464763&background=2279&thes=84934;84935>

På oversigtskort anvendes følgende farver for vintervejklasser:

Klasse A. Gennemfartsveje: 

Klasse B. Fordelingsveje: 

Klasse C. Lokalveje: 

Klasse. Statsveje: 

Klasse D. (grå) har ingen kommunal vintertjeneste

Fortegnelse over de bymæssigt bebyggede områder i Thisted kommune, hvor det påhviler ejeren af ejendomme, der grænser til en privat fællesvej eller sti, at rydde vejen/stien for sne ud for ejendommene, at træffe foranstaltninger mod glat føre på vejen/stien, samt renholde vejen/stien:

Agger	Sjørring
Amtoft	Skjoldborg
Bedsted	Skyum
Boddum	Snedsted
Doverodde	Stenbjerg
Draget	Sundby
Frøstrup	Svankær
Gettrup	Sønder Vorupør
Hanstholm	Sønder Ydby
Hassing	Sønderhå
Heltborg	Thisted
Hillerslev	Tilsted
Hjardemål	Tingstrup
Hundborg	Torsted
Hunstrup	Vang
Hurup	Vesløs
Hørdum	Vester Vandet
Hørsted	Vestervig
Klastrup	Vigsø
Klitmøller	Vang
Koldby	Vesløs
Krik	Vester Vandet
Kåstrup	Vestervig
Lild Strand	Vigsø
Morup Mølle	Villerslev

Nors Nørhå Nørre Vorupør Ræhr Sennels	Vilsund Ydby Øsløs Østerild Årup
---	--

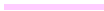



D.1.2 Private fællesveje

I byzone mv.:

BILAG D2. OVERSIGTSKORT STIER MV. OG LINK TIL DETAILKORT

D.2.1 Kommunale stier

På oversigtskort anvendes følgende farver for vinterstiklasser:

Klasse A. Primære hovedstier:	
Klasse B. Øvrige hovedstier:	
Klasse C. Lokale stier mv.:	
Klasse D. Øvrige stier ryddes ikke:	

D.2.2 Private fællesstier

I byzone mv.:

D

BILAG E. DEFINITIONER

Byer og bymæssige områder

Defineres i [Lov om offentlige veje](#), § 3, som:

”Københavns Kommune og de områder, der efter lov om planlægning er byzone eller sommerhusområde, samt nærmere afgrænsede områder i landzone, som kommunalbestyrelsen har besluttet at administrere efter byreglerne, jf. §§ 25–86 i lov om private fællesveje.”

Anvendes bl.a. til definition af områder, inden for hvilke man kan pålægge grundejere at snerydde, glatførebekæmpe og renholde offentlig fortov og sti ud for ejendommen, jf. [Lov om offentlige veje](#), § 64.

Byreglerne

Regler der finder anvendelse i områder der er byzone og i sommerhusområder, jf. lov om planlægning. Kan jf. ovenstående – efter beslutning i kommunalbestyrelsen – også finde anvendelse i afgrænsede områder i landzonen. Byreglerne fremgår af afsnit III i [Lov om private fællesveje](#).

Byzone

Hele landet er opdelt i byzone, sommerhusområder og landzoner. Yderligere definition fremgår af [Lov om planlægning](#), § 34.

Cykelsti

Sti langs vej eller i egen tracé beregnet for cykeltrafik og normalt ikke registreringspligtige knallerter og adskilt fra eventuel kørebane og fortov ved rabat eller kantsten.

Fortov

Del af en vej bestemt for fodgængere og adskilt fra kørebane og eventuel cykelsti.

"Fortov og sti"

I forhold til [Lov om offentlige veje](#), kapitel 8, Snerydning, glatførebekæmpelse og renholdelse, Grundejernes forpligtelser (§ 64) sidestilles færdselsarealer, der primært er bestemt for gående færdsel, med "fortov og sti".

Færdselsareal

Areal i færdigvejsoverfladen bestemt for færdsel. Består typisk af kørebane, cykelsti samt fortov og sti.

Glatførebekæmpelse

Udsprengning af glatførebekæmpelsesmidler, enten som forebyggelse af glat føre (præventiv saltning, se denne), eller for at forbedre friktionen på færdselsarealer, der er blevet glatte (fx grusning).

Gågade

Færdselsareal forbeholdt fodgængere. Kørende trafik kan være tilladt på nærmere bestemte betingelser.

Kommunen

I denne forbindelse anvendes kommunen som fælles betegnelse kommunalbestyrelsen som vejmyndighed.

Kommunevej

Offentlig vej(e) for hvilken kommunalbestyrelsen er vejmyndighed.

Kørebane

Den del af vejen, der er bestemt for kørende, herunder dog ikke cykelsti og cykelbane.

Landzone

Hele landet er opdelt i byzone, sommerhusområder og landzoner. Yderligere definition fremgår af [Lov om planlægning](#), § 34.

Offentlige stier

Defineres i henhold til [lov om offentlige veje](#) som:

"Færdselsarealer, der administreres af stat eller kommune efter denne lov med de tillempler, som de særlige forhold for stier tilsiger. En offentlig sti er fortrinsvis forbeholdt gående, cyklende og ridende færdsel og udgør ikke en del af en offentlig vej."

Offentlige veje

Defineres i henhold til [lov om offentlige veje](#) som:

"Vej, gader, broer og pladser, der er åbne for almindelig færdsel, og som administreres af stat eller kommune efter denne lov. De offentlige veje inddeles i statsveje og kommuneveje." Adskiller sig fra færdselslovens definition.

Privat fællesvej

Vej, gade, bro eller plads, der ikke er en offentlig vej, og som fungerer som færdselsareal for anden ejendom end den ejendom, som færdselsarealet ligger på, når ejendommene ikke har samme ejer.

Privat vej

Vej, gade, bro eller plads der ikke opfylder betingelserne for at være offentlig vej eller privat fællesvej.

Præventiv saltning

Udsprengning af tømiddel (typisk vejsalt) for at forebygge at glat føre opstår.

Servicemål og metoder

Angiver målet for det tilstræbte serviceniveau, samt metoder for opfyldelse, der

knytter sig til de enkelte vintervej- hhv. stiklasser, jf. bilag A og B.

Sommerhusområde

Hele landet er opdelt i byzone, sommerhusområder og landzoner. Yderligere definition fremgår af [Lov om planlægning](#), § 34.

Sti

Færdselsareal, som fortrinsvis er forbeholdt gående, cyklende eller ridende færdsel, jf. dog "Fortov og sti" (se ovenfor).

Vej

Særligt udformede offentlige eller private strækninger med jævn og normalt befæstet overflade til at gå eller køre på.

Vejmyndighed

Begreb for den administrative myndighed for vejene. Kommunalbestyrelsen er vejmyndighed for kommunevejene, Transportministeren er vejmyndighed for statsvejene, hvor administrationen er henlagt til Vejdirektoratet.

Begrebet kan ligeledes anvendes om kommunalbestyrelsen som forvaltningsmyndighed for private fællesveje og stier.

Vintervej- hhv. stiklasser

Begrebet anvendes her ved opdeling af vejnettet i forskellige klasser, for angivelse af hvilket "servicemål og metoder" (se denne) for snerydning og glatførebekæmpelse, der knytter sig til de enkelte veje (se endvidere bilag A og B).