

## Fredningskort







Reproduceret med Geodætisk  
Instituts tilladelse nr. A.493/73

1:10000

### Doverkil, Brokær, Ydby Skjold og Boddum Bakker

Udfærdiget i nov. 1984, ændret nov. 1985, nov. 1989

#### SIGNATURFORKLARING:

-  grænse for tidl. fredet areal
-  fredningsgrænse
-  Ofn. k. 7.6.1972 og Ofn. k. 15.2.1949
-  Ofn. k 15.2.1949
-  Ofn. k. 28.4.1948
-  Fdk. 6.7.1916

